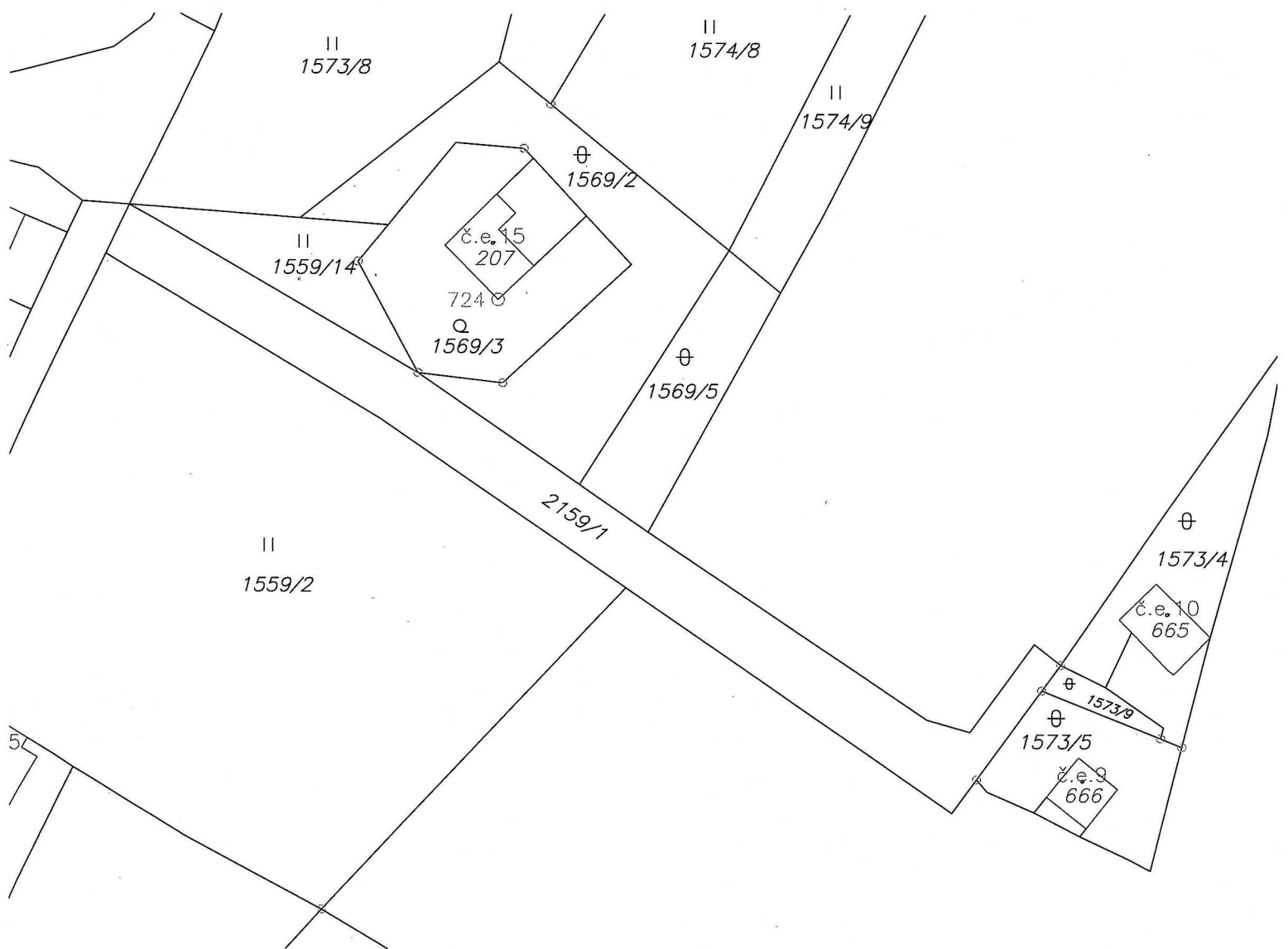


1.	2159/1	u Topolů	ostatní plocha	ostatní komunikace
2.	2187/7(část)	u Flachsů	ostatní plocha	ostatní komunikace
3.	1327/1	k Zlesákům	ostatní plocha	ostatní komunikace
4.	2208/2	k Droseře	ostatní plocha	silnice
5.	2229/2	u Jandíků	ostatní plocha	ostatní komunikace
6.	2322	u kostela	ostatní plocha	ostatní komunikace
7.	2222/1	u kostela	ostatní plocha	ostatní komunikace
8.	1368/1	u kostela	trvalý travní porost	zemědělský půdní fond
9.	2257/1	nad Suchomelovými	ostatní plocha	ostatní komunikace

1



II
1573/8

II
1574/8

II
1574/9

⊕
1569/2

II
1559/14

č.e. 15
207

724 ⊙
Q
1569/3

⊕
1569/5

II
1559/2

2159/1

⊕
1573/4

č.e. 10
665

⊕ 1573/9
⊕
1573/5

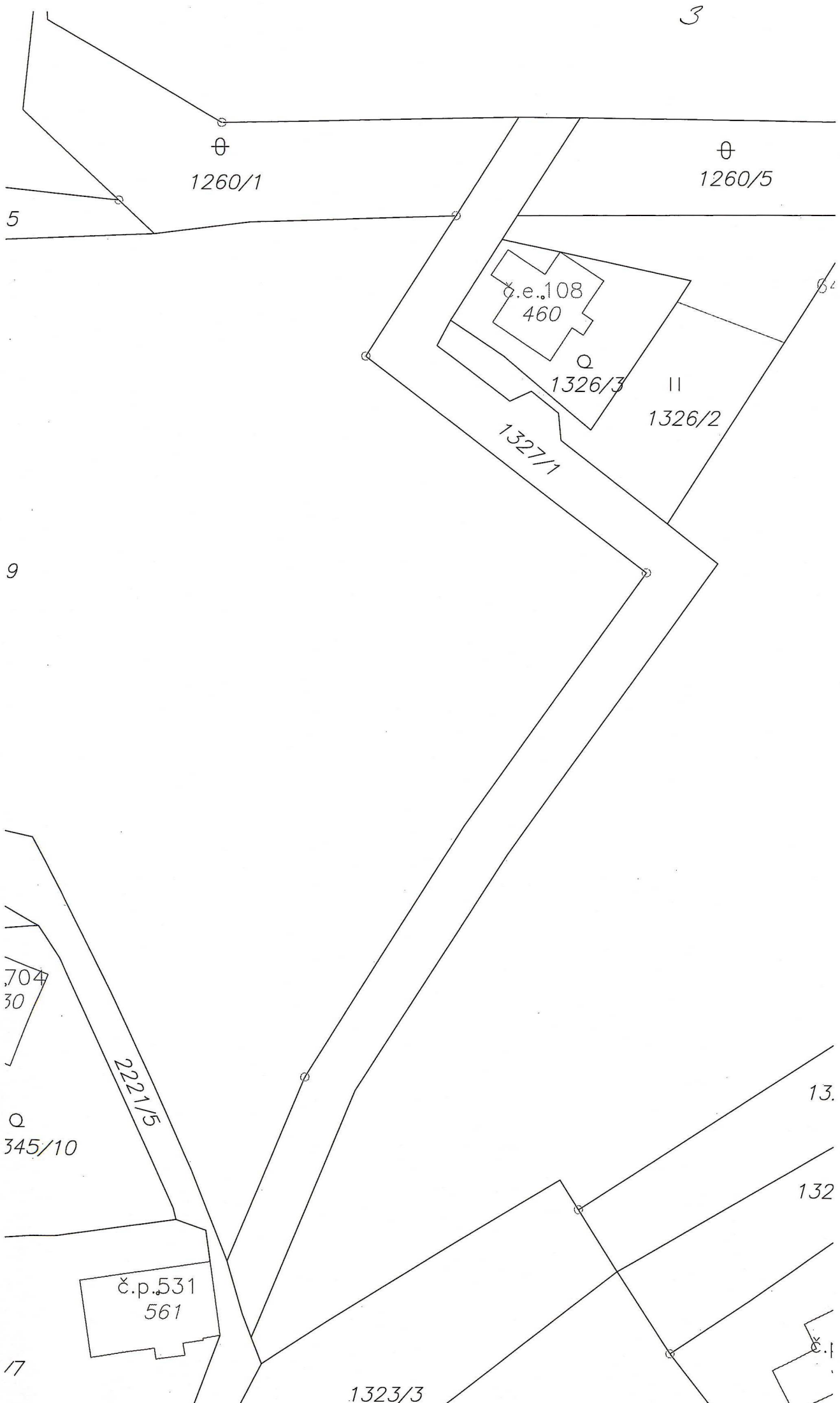
č.e. 9
666

5



C
12.

3/2	1/1
-----	-----



⊕
1260/1

⊕
1260/5

č.e.108
460

○
1326/3

II
1326/2

1327/1

5

9

704
30

○
345/10

2221/5

č.p.531
561

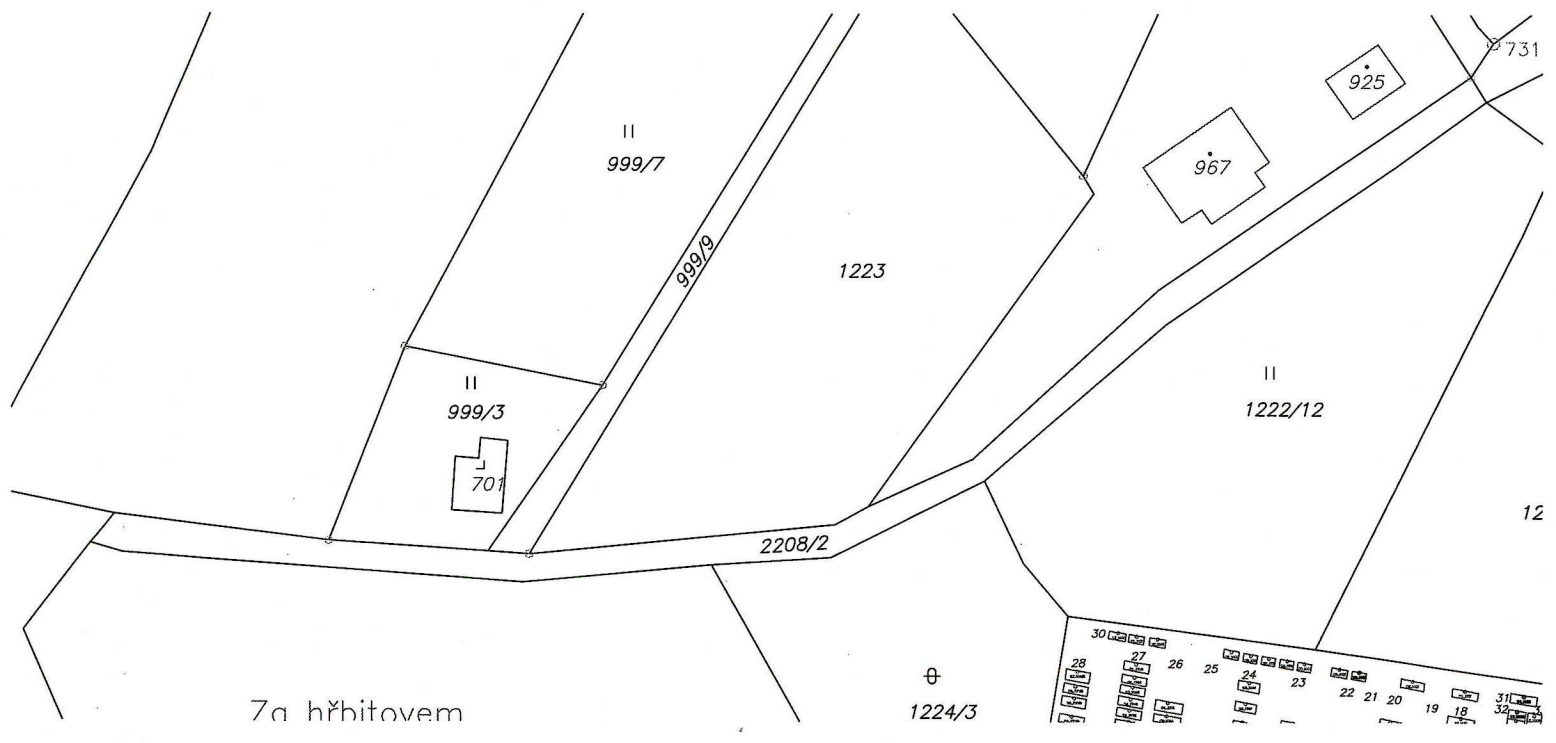
17

13.

132

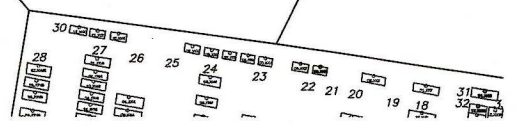
1323/3

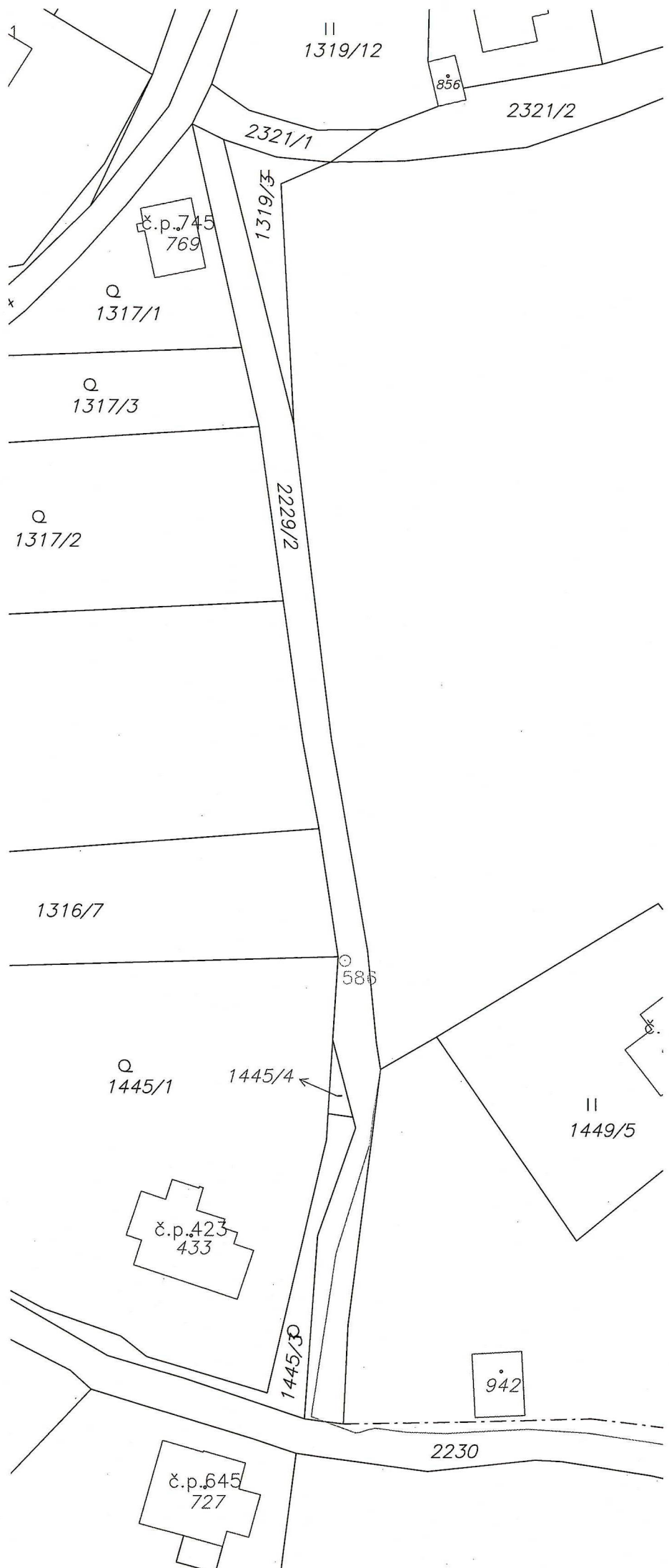
č.p.



Za hřbitovem

⊕
1224/3





II
1319/12

856

2321/2

2321/1

č.p. 745
769

1319/3

Q
1317/1

Q
1317/3

Q
1317/2

2229/2

1316/7

586

Q
1445/1

1445/4

II
1449/5

č.p. 423
433

1445/3

942

2230

č.p. 645
727

