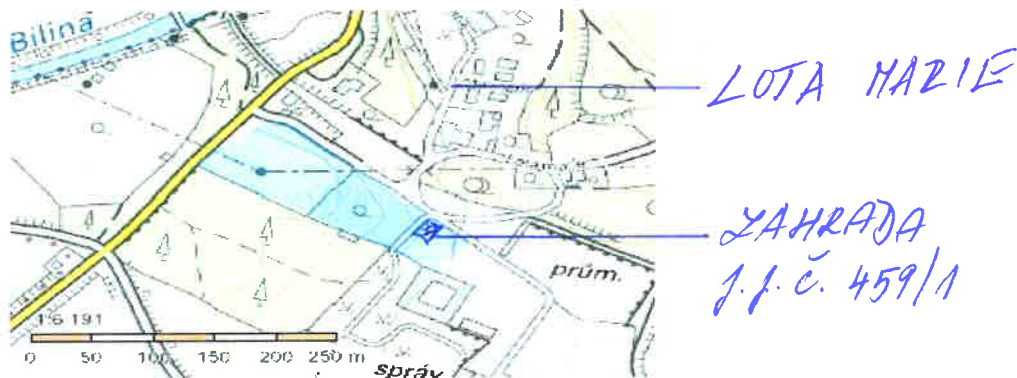


Záměr Obce Světec

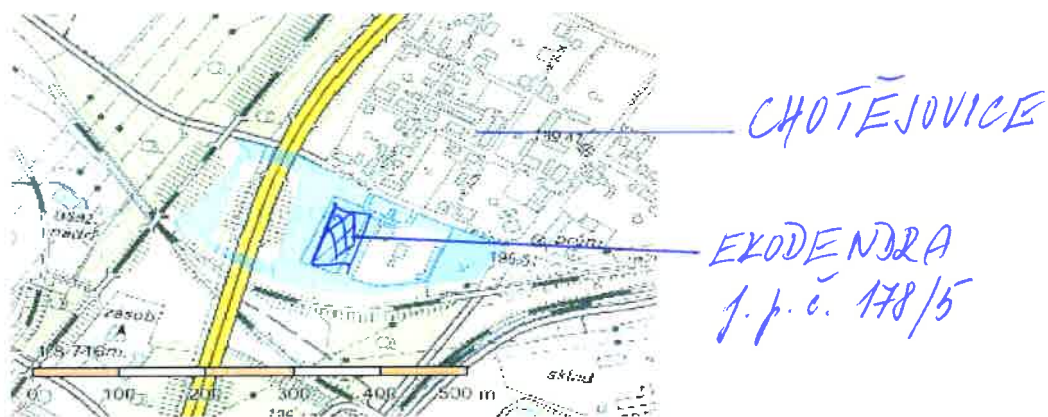
Ve smyslu zákona č.128/2000 Sb., o obcích, § 39 odst.1 v platném znění

Obec Světec zveřejňuje záměr pronájmu:

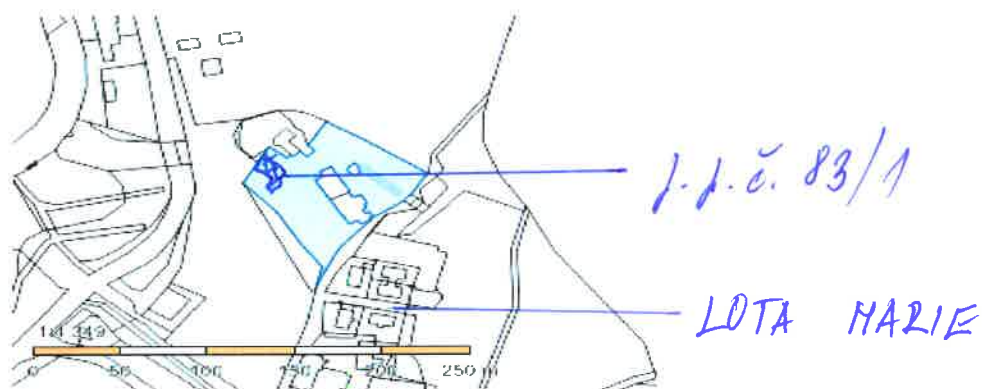
Záměr pronájmu: p.p.č. 459/1 k.ú. Světec – 240 m² - za účelem zřízení zahrady



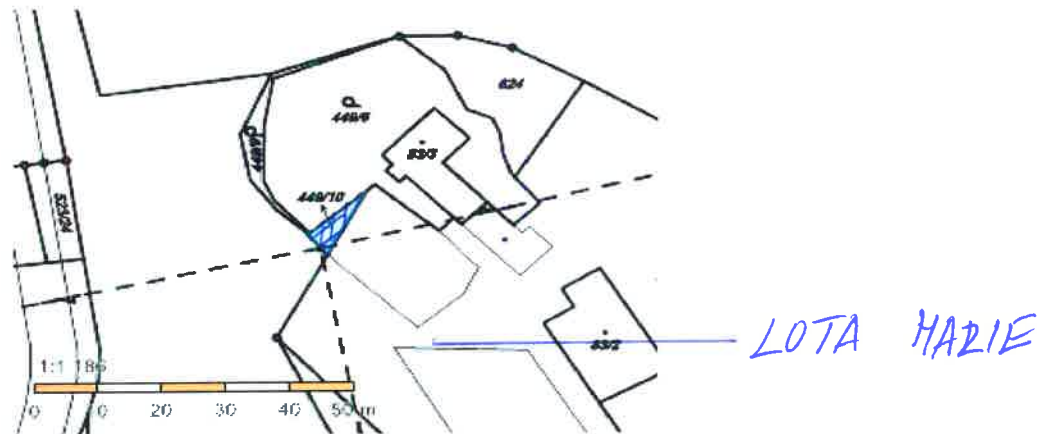
Záměr pronájmu p.p.č. 178/5 k.ú. Chotějovice 3 488m² - nakladiště sazenic, p.p.č. 178/5 k.ú. Chotějovice 12m²- měřicí stanice



Záměr pronájmu č.p.p.č. 83/1 k.ú. Světec 334m² - za účelem zřízení zahrady



Záměr pronájmu p.p.č. 449/10 k.ú. Světec 34m² - za účelem zřízení zahrady



Obec Světec zveřejňuje záměr prodeje:

Záměr prodeje č.p.č. 44/15 k.ú. Světec dle nového geometrického plánu p.p.č. 44/44 k.ú. Světec o výměře 762 m² a č.p.p.č. 44/13 k.ú. Světec dle nového geometrického plánu p.p.č. 44/43 k.ú. Světec o výměře 14 m² za účelem zřízení zahrady

VÝKAZ DOSAVADNÍHO A NOVÉHO STAVU ÚDAJŮ KATASTRU NEMOVITOSTÍ													
Parcelní číslo podle předchozího stavu	Dosavadní stav				Nový stav								
	Výměra pozemku		Druh pozemku	Název pozemku	Výměra pozemku		Druh pozemku		Typ stavu	Parcelní číslo	Důležité údaje a poznámky		
	ha	m ²			ha	m ²	zpevněná plocha	ostatní plocha			Parcelní číslo	Parcelní číslo	Výměra dle
44/13	7	08	zahrada	44/13	6	97	zahrada				44/13	10001	
44/15	50	27	ostatní pl. manipul. pl.	44/15	42	65	ostatní pl. manipul. pl.				44/15	10001	7
	57	35		44/44	7	62	ostatní pl. jiná pl.						

*1) Rozdíl mezi dosavadní a nově vypočtenou výměrou skupiny – bod 14 6 písm. a) přílohy vyhlášky č. 357/2013 Sb

Výkaz údajů o bonitovaných půdně ekologických jednotkách (BPEJ) k parcelám nového stavu										
Parcelní číslo podle katastru nemovitosti		kód BPEJ	výměra		BPEJ na díly parcely	Parcelní číslo podle katastru nemovitosti		kód BPEJ	výměra	
zjednodušená evidence	zjednodušená evidence		ha	m ²		zjednodušená evidence	zjednodušená evidence		ha	m ²
44/13		12811	6	97		44/43		12811		14

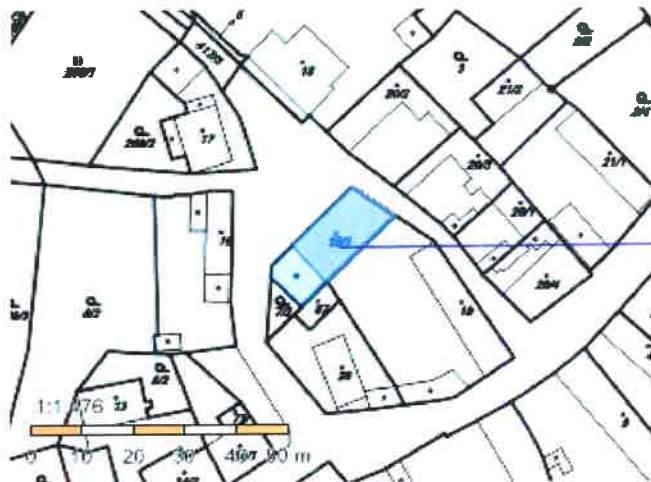
GEOMETRICKÝ PLÁN pto		
rozdělení pozemku a upřesnění hranice pozemku		
Vyhovuje-li: GEOTEP Müller Erich Ruská 1051/6. Teplice	Ing. Radka Novotná	
Číslo přílohy: 351-42-2018	2195/03	
Obec: Teplice	Číslo: _____	
Okres: Světec	Číslo: _____	
Územní úřad: Světec	Číslo: _____	
Mapový list: Most 1-1/41	Číslo: _____	
Důležitá poznámka: Stavba byla poskytnuta na základě rozhodnutí Úřadu územního plánování a stavebního úřadu, které byly označeny předepsaným způsobem viz seznam souřadnic		



TĚLOCVIČNA
SVĚTEC

Obec Světec zveřejňuje záměr výpůjčky:

Záměr výpůjčky: objekt č.p. 10 – hasičská zbrojnice Štrbice

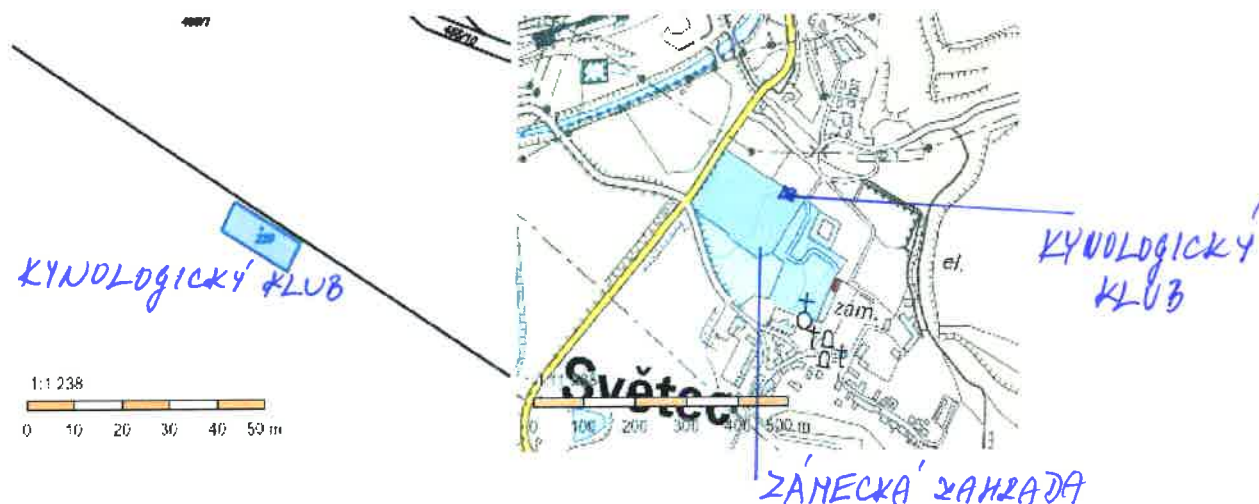


č.p. 10
HASIČSKÁ ZBRONICE

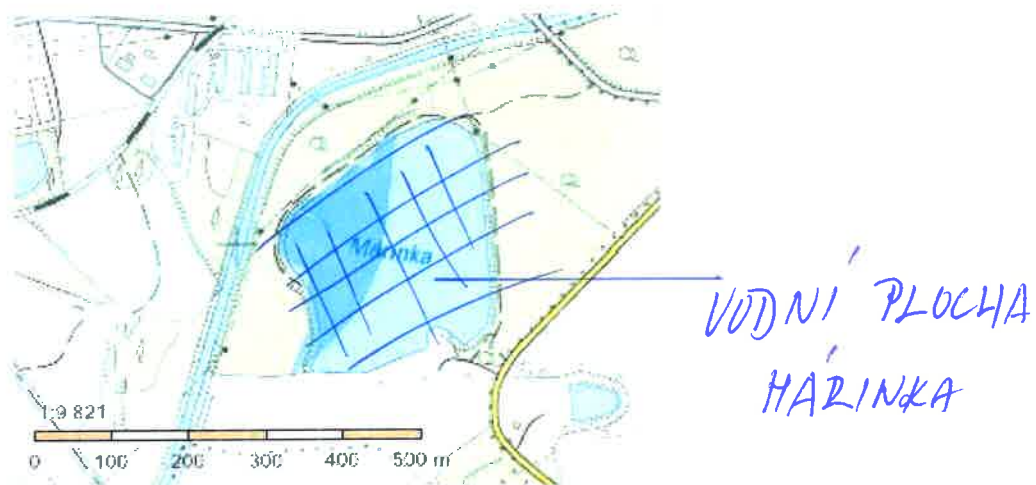
Záměr výpůjčky objekt č.p. 33 – hasičská zbrojnice Světec, Preissigovo náměstí



Záměr výpůjčky objekt č.p. 48 – kynologický klub Světec



Záměr výpůjčky vodní plocha Mária - Vše k.ú. Světec: p.p.č.636 – 21 818 m², p.p.č. 637 – 29 840 m², p.p.č.640 – 676 m², p.p.č. 646 – 166 m², p.p.č. 647 - 595 m², p.p.č. 648 – 28 m²



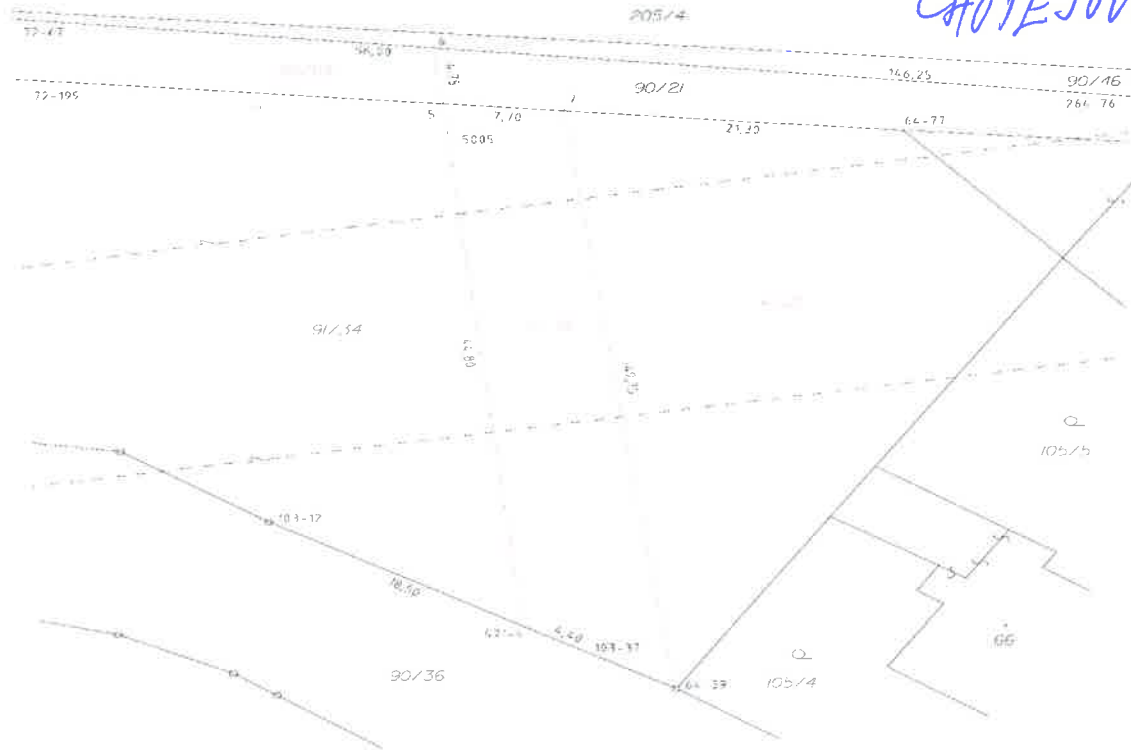
Obec Světec zveřejňuje záměr směny:

Záměr směny části pozemku 90/21 k.ú. Chotějovice ve vlastnictví Obce Světec, dle nového geometrického plánu p.p.č. 90/54 k.ú. Chotějovice o výměře 1308 m² za část parcel p.p.č. 91/34 k.ú. Chotějovice ve vlastnictví VHS, dle nového geometrického plánu p.p.č. 91/44 k.ú. Chotějovice o výměře 384 m² a p.p.č. 91/45 k.ú. Chotějovice o výměře 827 m² za účelem přičlenění k vlastním nemovitostem a zachování přístupových cest k RD

VYKAZ DOSAVADNIHO A NOVEHO STAVU UDAJU KATASTRU NEMOVITOSTI													
Dosavadní stav				Nový stav									
Označení pozemku (prov. číslem)	Výměra parcely		Druh pozemku	Označení pozemku (parc. číslem)	Výměra parcely		Druh pozemku	Typ stavby	Způsob určení výměry	Porovnání se stavem evidence právních vztahů			
	ha	m ²	Způsob využití		ha	m ²	Způsob využití	Způsob využití		Číslo pozemku z pozemku označeného v katastru nemovitosti	Číslo listu vlastnictví	Výměra dílu	
90/21	18	34	ostatní plocha manipulační pl.	90/21	5	26	ostatní plocha jiná plocha		0	90/21	10001	13	08
				90/54	13	08	ostatní plocha jiná plocha		0				
91/34	37	65	ostatní plocha manipulační pl.	91/34	25	54	ostatní plocha manipulační pl.		2	91/34	476	3	84
				91/44	3	84	ostatní plocha		2				
				91/45	8	27	ostatní komunikace ostatní plocha manipulační pl.		2				
	55	99			55	99							

GEOMETRICKÝ PLÁN pro: ROZDELENÍ POZEMKU	Geometrický plán ověřil úředně oprávněný zeměměřický inženýr		Stejnopis ověřil úředně oprávněný zeměměřický inženýr	
	Jméno, příjmení	Ing. Pavel Jahn	Jméno, příjmení	
	Číslo protokolů seznamu úředně ověřených (zeměměřických) inženýrů	200/1995	Číslo protokolů seznamu úředně oprávněných zeměměřických inženýrů	
	Dne: xx.xx.xxx	Číslo: /xxx	Dne:	Číslo:
	Naležitostmi a přesností odpovídá právním předpisům		Tento stejnopis odpovídá geometrickému plánu v elektronické podobě uloženému v dokumentaci katastrálního úřadu	
Vyřadil: Ing. Jindřich Panzner Farmi 13 Mikulov, 41901 I:72673575, D:CZ7501112861 T:604208433, E:panzner(at)seznam.cz	Katastrální úřad souhlasí s oddělením parcel		Ověření stejnopisu geometrického plánu v listinné podobě	
Číslo plánu:	475-18130/2018			
Okres:	Teplice			
Obec:	Světec			
Kat. území:	Chotějovice			
Mapový list:	DKM, Most 1-1/14			
<p>Dosavadním vlastníkům pozemku byla poskytnuta možnost hranatit se v terénu s průběhem navrhovaných nových hranic. Klade byly označeny předepsanými způsoby.</p> <p>viz seznam souřadnic</p>				

SÍDLIŠTĚ
CHOŤĚJOVICE



Informace na Obecním úřadě ve Světcí

Vyvěšeno : 18.10.2018

Sejmuto :

Ve Světcí dne 18.10.2018

Barbora Bažantová

Ing. Barbora Bažantová
starostka obce

Obec Světec
Zámek I
417 53 Světec
IČ: 00266612 DIČ: CZ00266612