

OBEC UHŘICE, Uhřice 84,768 33 Morkovice-Slížany, IČO: 00287857

Zvěřejnění záměru na pacht pozemků

Obec Uhřice na základě zákona č.128/2000 Sb, § 39 odst.1, zákona o obcích /obecní zřízení/ zveřejňuje záměr na pacht pozemků , nacházejících se v k.ú. Uhřice u Kroměříže, které jsou ve vlastnictví obce Uhřice za účelem pěstování zemědělských plodin nebo sečení trávy:

Č.p.	výměra	doba pachtu
p.č.1238	3618 m2	3 roky
p.č.1331	200 m2	3 roky
p.č.1261	200m2	3 roky
p.č.1114	296 m2	3 roky
p.č. 1392	250 m2	3 roky
p.č.1430	200 m2	1 rok

Přílohou: zákres katastrální mapa – označení p.č. oranžovou barvou

Bartošíková Miroslava

starostka obce

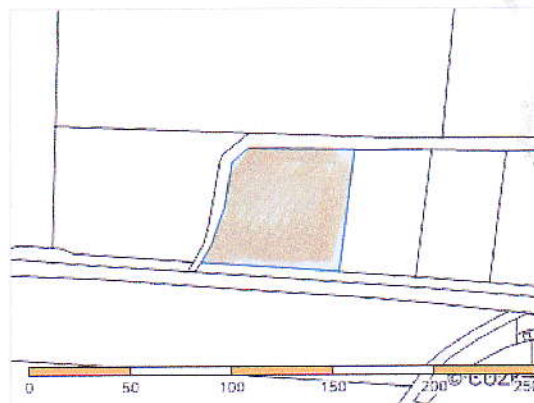


Vyvěšeno: 25.3.2014

Sejmuto: 12.4.2014

Informace o pozemku

Parcelní číslo:	12387
Obec:	Uhřice [589110]7
Katastrální území:	Uhřice u Kroměříže [773352]
Číslo LV:	10001
Výměra [m ²]:	3618
Typ parcely:	Parcela katastru nemovitostí
Mapový list:	DKM
Určení výměry:	Ze souřadnic v S-JTSK
Druh pozemku:	orná půda



Vlastníci, jiní oprávnění

Vlastnické právo	Podíl
Obec Uhřice, č.p. 84, 76833 Uhřice	

Způsob ochrany nemovitosti

Název
zemědělský půdní fond

Seznam BPEJ

BPEJ	Výměra
35800	3055
30840	563

Omezení vlastnického práva

Nejsou evidována žádná omezení.

Jiné zápisy

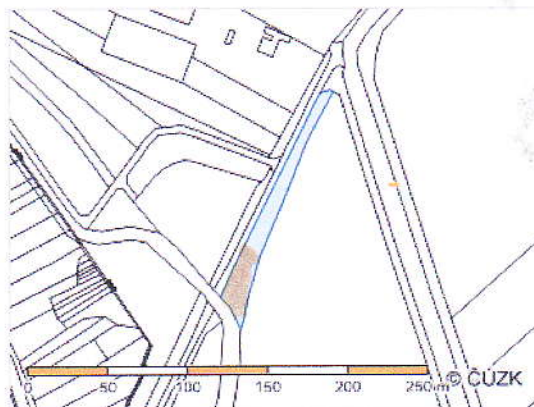
Nejsou evidovány žádné jiné zápisy.

Nemovitost je v územním obvodu, kde státní správu katastru nemovitostí ČR vykonává [Katastrální úřad pro Zlínský kraj, Katastrální pracoviště Kroměříž7](#)

Zobrazené údaje mají informativní charakter. Platnost k 25.03.2014 19:47:35.

Informace o pozemku

Parcelní číslo:	13317
Obec:	Uhřice [589110]7
Katastrální území:	Uhřice u Kroměříže [773352]
Číslo LV:	10001
Výměra [m ²]:	1535
Typ parcely:	Parcela katastru nemovitostí
Mapový list:	DKM
Určení výměry:	Ze souřadnic v S-JTSK
Způsob využití:	jiná plocha
Druh pozemku:	ostatní plocha



Vlastníci, jiní oprávnění

Vlastnické právo	Podíl
Obec Uhřice, č.p. 84, 76833 Uhřice	

Způsob ochrany nemovitosti

Nejsou evidovány žádné způsoby ochrany.

Seznam BPEJ

Parcela nemá evidované BPEJ.

Omezení vlastnického práva

Nejsou evidována žádná omezení.

Jiné zápisy

Nejsou evidovány žádné jiné zápisy.

Nemovitost je v územním obvodu, kde státní správu katastru nemovitostí ČR vykonává [Katastrální úřad pro Zlínský kraj, Katastrální pracoviště Kroměříž7](#)

Zobrazené údaje mají informativní charakter. Platnost k 25.03.2014 19:47:35.

Informace o pozemku

Parcelní číslo:	1261
Obec:	Uhřetice [589110]
Katastrální území:	Uhřetice u Kroměříže [773352]
Číslo LV:	10001
Výměra [m ²]:	2335
Typ parcely:	Parcela katastru nemovitostí
Mapový list:	DKM
Určení výměry:	Ze souřadnic v S-JTSK
Způsob využití:	jiná plocha
Druh pozemku:	ostatní plocha



Vlastníci, jiní oprávnění

Vlastnické právo	Podíl
Obec Uhřetice, č.p. 84, 76833 Uhřetice	

Způsob ochrany nemovitosti

Nejsou evidovány žádné způsoby ochrany.

Seznam BPEJ

Parcela nemá evidované BPEJ.

Omezení vlastnického práva

Nejsou evidována žádná omezení.

Jiné zápisy

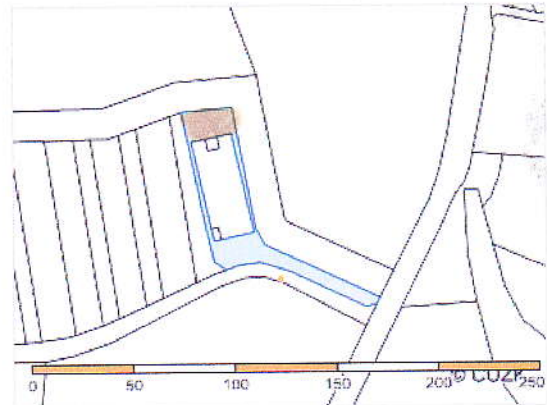
Nejsou evidovány žádné jiné zápisy.

Nemovitost je v územním obvodu, kde státní správu katastru nemovitostí ČR vykonává [Katastrální úřad pro Zlínský kraj, Katastrální pracoviště Kroměříž](#)

Zobrazené údaje mají informativní charakter. Platnost k 25.03.2014 19:47:35.

Informace o pozemku

Parcelní číslo:	1114?
Obec:	Uhřetice [589110]?
Katastrální území:	Uhřetice u Kroměříže [773352]
Číslo LV:	10001
Výměra [m ²]:	1353
Typ parcely:	Parcela katastru nemovitostí
Mapový list:	DKM
Určení výměry:	Ze souřadnic v S-JTSK
Způsob využití:	manipulační plocha
Druh pozemku:	ostatní plocha



Vlastníci, jiní oprávnění

Vlastnické právo

Podíl

Obec Uhřetice, č.p. 84, 76833 Uhřetice

Způsob ochrany nemovitosti

Nejsou evidovány žádné způsoby ochrany.

Seznam BPEJ

Parcela nemá evidované BPEJ.

Omezení vlastnického práva

Nejsou evidována žádná omezení.

Jiné zápisy

Nejsou evidovány žádné jiné zápisy.

Nemovitost je v územním obvodu, kde státní správu katastru nemovitostí ČR vykonává [Katastrální úřad pro Zlínský kraj, Katastrální pracoviště Kroměříž?](#)

Zobrazené údaje mají informativní charakter. Platnost k 25.03.2014 19:47:35.

Informace o pozemku

Parcelní číslo:	1392
Obec:	Uhřice [589110]
Katastrální území:	Uhřice u Kroměříže [773352]
Číslo LV:	10001
Výměra [m ²]:	1559
Typ parcely:	Parcela katastru nemovitostí
Mapový list:	DKM
Určení výměry:	Ze souřadnic v S-JTSK
Způsob využití:	neplodná půda
Druh pozemku:	ostatní plocha



Vlastníci, jiní oprávnění

Vlastnické právo	Podíl
Obec Uhřice, č.p. 84, 76833 Uhřice	

Způsob ochrany nemovitosti

Nejsou evidovány žádné způsoby ochrany.

Seznam BPEJ

Parcela nemá evidované BPEJ.

Omezení vlastnického práva

Nejsou evidována žádná omezení.

Jiné zápisy

Nejsou evidovány žádné jiné zápisy.

Nemovitost je v územním obvodu, kde státní správu katastru nemovitostí ČR vykonává [Katastrální úřad pro Zlínský kraj, Katastrální pracoviště Kroměříž](#)

Zobrazené údaje mají informativní charakter. Platnost k 25.03.2014 19:47:35.

p.o. 1430



Obsah katastrální mapy a mapy pozemkového katastru se zobrazuje od měřítka 1:5000.
Podrobnější informace k používání mapy, aktualizaci dat a jejího obsahu jsou uvedeny v [nápořádě \(PDF formát\)](#).
Veškeré zjištěné hodnoty souřadnic a délek nelze využívat pro vytyčování hranic pozemků v terénu.