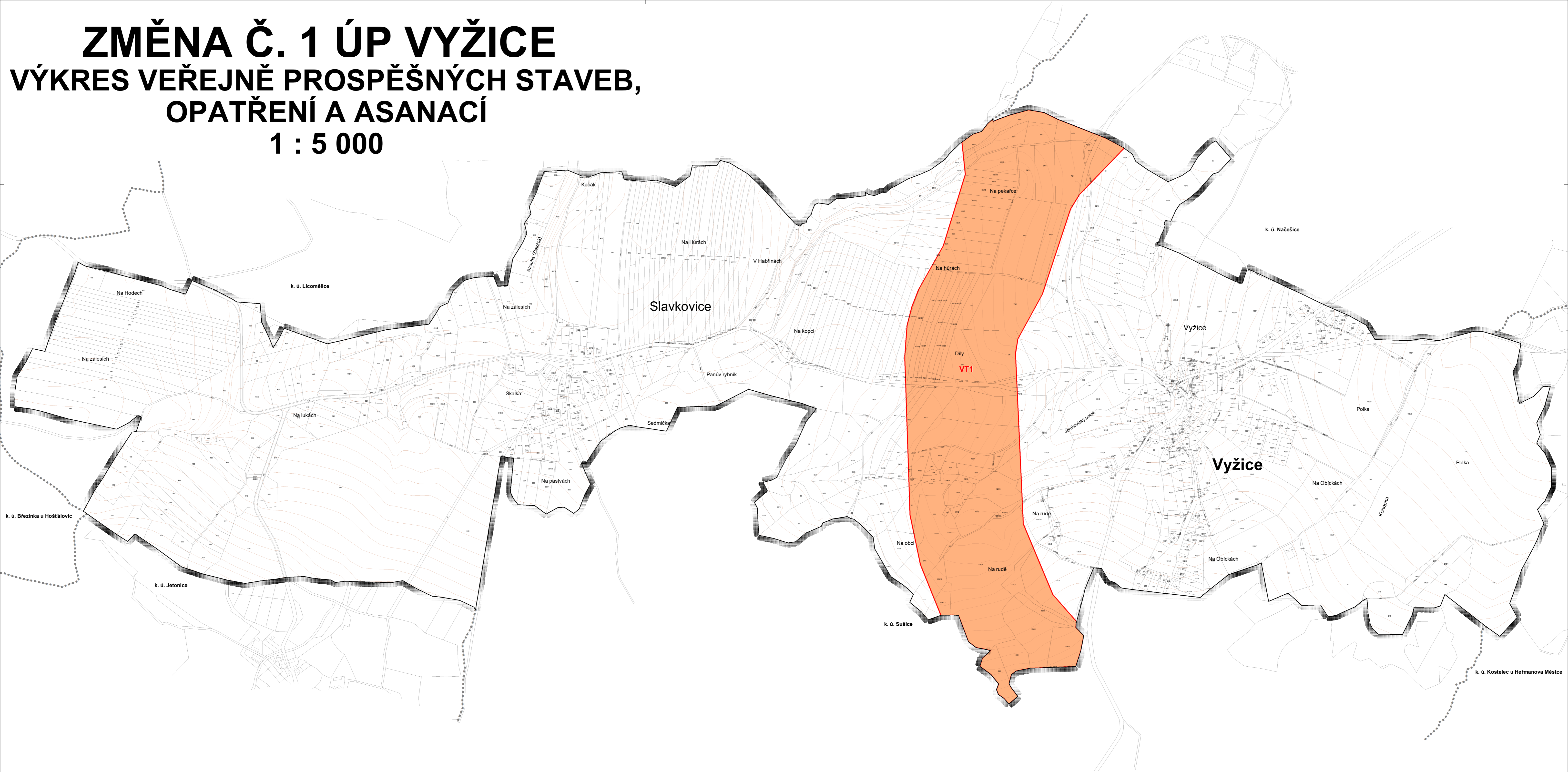





ZMĚNA Č. 1 ÚP VYŽICE

VÝKRES VEŘEJNĚ PROSPĚŠNÝCH STAVEB, OPATŘENÍ A ASANACÍ

1 : 5 000



LEGENDA ZMĚNY Č.1 ÚP:

-  hranice řešeného území
-  hranice katastrálních území, navazujících k. ú.
- Plochy a koridory pouze s možností vyvlastnění (dle § 170 StZ)**
-  PR01 produktovod Podhořany u Ronova - Kostelec u Heřmanova Městce

Hlavní projektant: Ing. arch. Pavel Tománek					
Vypracoval:	Vodní hosp.	Elektrozvody	Plynovody	ZPF	ÚSES
Ing. arch. P. Tománek	převzato	Ing. Koza / A. Liška	převzato	Ing. arch. P. Tománek	převzato/Ing. Baladová
Investor	Obec Vyžice				
Území	k. ú. Vyžice				
ZMĚNA Č. 1 ÚP VYŽICE			Formát	1 : 5 000	
VÝKRES VEŘEJNĚ PROSPĚŠNÝCH STAVEB, OPATŘENÍ A ASANACÍ			Měřitko	UPD	
			Datum	9/2019	
			Zak. číslo	154/18	
			Část		

DIGITÁLNÍ ZPRACOVÁNÍ A TISK 



A2.4